



令和6年1月22日
中部地方整備局
中部運輸局
北陸信越運輸局
名古屋地方气象台
中日本高速道路(株)
名古屋高速道路公社

大雪による交通障害に注意・警戒してください

～24日から25日にかけて大雪の見込み～

- 24日から25日頃にかけて、岐阜県を中心に断続的に雪が降り、大雪となる所がある見込みです。また、東海地方の平地でも積雪となる所がある見込みです。【別紙1】
- 降雪状況によっては**除雪等のために通行止めにする場合があります**。
直轄国道：**【別紙2】**を中心に通行止めを行う場合があります。
高速道路：**【別紙4】**の「NEXCO中日本ドライバーズサイト」をご確認ください。
名古屋高速：**【別紙5】**の「名古屋高速道路の道路情報」をご確認ください。
- 大雪の場合に、やむを得ず車で外出される場合は、冬用タイヤの装着やタイヤチェーンの携行及び早期装着などのご協力をお願いします**。
- 特に大型車については、事故や立ち往生が発生した場合の影響が大きい**ため、十分な装備の確認等、安全を確保するために必要な措置をお願いします。
- 冬用タイヤの未装着等により**事業用自動車が立ち往生した場合、悪質な事例については、監査を実施したうえで、講じた措置が不十分と判断されれば、行政処分の対象となります**。運送事業者の皆様も、冬用タイヤの装着、タイヤチェーンの携行及び早期装着を徹底して下さい。
- また、**冬用タイヤを装着していても、高架橋や道路勾配の大きな箇所等でスタックすることがあります**。スタッドレスタイヤだけでなく、**タイヤチェーンの携行をお願いします**。
- 公共交通機関においても、遅延や運休が発生するおそれがあります。
- あわせて、**最新の気象情報及び道路情報※等に注意し、十分な時間的余裕を持って行動頂くようお願いいたします**。
※道路情報：直轄国道【別紙3】 高速道路【別紙4】 名古屋高速【別紙5】
- 降雪の状況によっては、**除雪等のために通行止めにする場合があります**。その際には**通行止めする見通しが明らかになった時点で、各道路管理者より改めてお知らせさせていただきます**。

1. 資料 添付資料

2. 配布先 中部地方整備局記者クラブ、中部専門記者会、東海交通研究会
岐阜県政記者クラブ、高山記者クラブ、多治見市政記者クラブ、
中津川記者会
名古屋市政記者クラブ
静岡県政記者クラブ、静岡市政記者クラブ、富士宮市記者クラブ、
浜松市政記者クラブ、沼津記者会、三島記者クラブ、下田記者クラ
ブ、御殿場記者クラブ
三重県政記者クラブ、第二県政記者クラブ、松阪記者クラブ、亀山
市政記者室、伊賀記者会、尾鷲記者クラブ、熊野市政記者会
飯田市役所記者クラブ、塩尻桔梗ヶ原記者クラブ

3. 問い合わせ先

○道路に関すること

中部地方整備局 道路部 道路管理課 課長 おおたけ つねのり 大竹 庸訓
課長補佐 すぎはら まさあき 相原 正晃
TEL:(052)953-8176

中日本高速道路株式会社

NEXCO中日本お客さまセンター（24時間365日対応）
TEL（0120）922-229 [フリーダイヤル]
※フリーダイヤルをご利用になれない場合
TEL（052）223-0333 [有料]

名古屋高速道路公社

名古屋高速お客様センター
TEL:(052)919-3200
9:00~19:00（年末年始12/29~1/3を除く）
※降雪により通行止めが発生している場合は、上記
営業時間外でも道路交通情報を提供

○公共交通機関、事業用自動車に関すること

（東海地方）中部運輸局 総務部 安全防災・危機管理調整官 おおくぼ よしのり 大久保 吉訓
安全防災・危機管理課長 やぎ ひでのり 八木 英規
TEL:(052)952-8049

（長野県）北陸信越運輸局 総務部 安全防災・危機管理調整官 かわぐち しゅういち 川口 秀一
TEL:(025)285-9000



○気象の見通しに関すること

名古屋地方气象台 広域防災管理官 おのざわ かずひろ 小野沢 和博
気象防災情報調整官 すずき あきよし 鈴木 章祥
TEL:(052)751-5577

- ✓ 23日から25日頃にかけて、冬型の気圧配置が強まり、日本の上空にはこの冬一番の強い寒気が流れ込む見込みです。このため、岐阜県を中心に断続的に雪が降り大雪となる見込みです。24日は、東海地方の平地でも積雪となる所がある見込みです。
- ✓ 冬型の気圧配置がさらに強まった場合や同じ所で降り続いた場合は、警報級の大雪となるおそれがあります。
- ✓ 大雪や路面の凍結による交通障害に注意・警戒してください。
- ✓ 最新の気象情報や交通情報等に留意し、外出が必要な場合は、十分な時間的余裕を持って行動いただくようお願いいたします。

今後の気象見通し

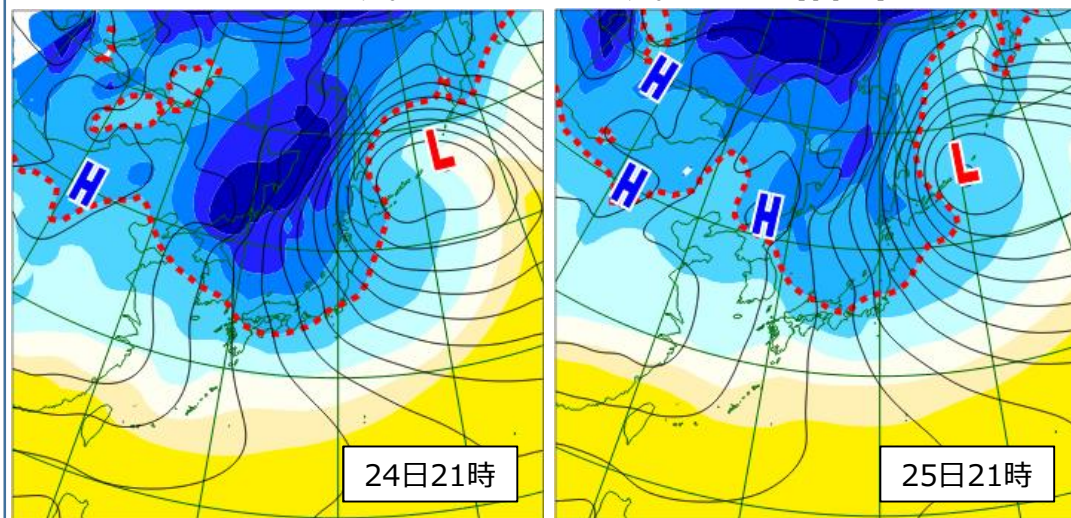
地域	23日	24日	25日
岐阜県飛騨地方		←————→	
岐阜県美濃地方		←————→	
愛知県		←————→	
三重県			
静岡県			
長野県南部		←————→	


 警報級の大雪となる可能性のある期間
 警報級の大雪となる可能性が高い期間

【気象概況と今後の予想】

- 23日から25日頃にかけて、日本付近の上空約5500メートルに氷点下40度以下の、この冬一番の強い寒気が流れ込むため、日本付近は、冬型の気圧配置が強まる見込みです。
 - 22日12時から23日12時までの24時間降雪量は、多い所で、
岐阜県 40センチ 長野県南部 3センチ
 - 23日12時から24日12時までの24時間降雪量は、多い所で、
愛知県 5から10センチ 岐阜県 50から70センチ
三重県 1から5センチ 長野県南部 10から20センチ
 - 24日12時から25日12時までの24時間降雪量は、多い所で
愛知県 5から10センチ 岐阜県 40から60センチ
三重県 5から10センチ 長野県南部 10から20センチ
- ※降雪量が見込まれない場合は省略

地上予想天気図と850hPaの気温予想（着色）



 上空850hPa（約1500m）の気温-9℃
 （平地で大雪となる目安）

上空850hPa（約1500m）の気温
 -18.0 -15.0 -12.0 -9.0 -6.0 -3.0 0.0 3.0 °C

「最新の気象情報」

<https://www.jma.go.jp/jma/index.html>



「今後の雪（降雪短時間予報）」

<https://www.jma.go.jp/bosai/snow/>



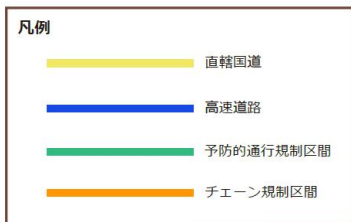
○ 予防的通行規制区間及びチェーン規制区間

＜予防的通行規制区間＞

＜チェーン規制区間※＞ ※スタッドレスタイヤのみではNG

番号	路線番号	箇所名	延長(km)
①	19	内津峠	1.1
②	19	横ヶ根	1.5
③	19	中津川	3.9
④	21	次月峠	4.4
⑤	21	山中峠	4.7
⑥	41	坂ノ東	0.9
⑦	41	数河峠	16.6
⑧	41	吉ヶ原	11.7
⑨	E67	中部縦貫自動車道 (高山IC～飛騨清見IC)	15.2
⑩	1	箱根	3.7
⑪	E70	伊豆縦貫自動車道 (函南塚本IC～沼津岡宮IC)	16.8
⑫	E70	伊豆縦貫自動車道 (大平IC～月ヶ瀬IC)	5.5
⑬	52	内房	6.9
⑭	138	須走	5.3
⑮	139	朝霧	22.1
⑯	246	小山	6.2
⑰	E69	三遠南信自動車道 (鳳来峡IC～浜松いなさ北IC)	13.0
⑱	153	明川	12.3
⑲	153	大野瀬	9.5
⑳	1	鈴鹿峠	4.6
㉑	E25	名阪国道 (亀山IC～針IC)	56.2
㉒	42	多気	1.1
㉓	42	大台・大紀	16.5
㉔	42	荷坂峠	3.6
㉕	42	矢ノ川峠	11.5
㉖	19	木曾町内	8.2
㉗	19	木曾北部	24.0
㉘	153	治部坂峠	7.2
㉙	E69	三遠南信自動車道 (飯田山本IC～飯田上久堅・橋本富田IC)	14.4
		合計	308.6

路線番号	箇所名	延長(km)
138	須走	5.3



○ 「予防的通行規制区間」は、大雪時に急な上り坂などで立ち往生が起こりやすい区間です。
 ○ 立ち往生等により交通障害が拡大するおそれがある場合、早い段階で通行止めを行い、集中的・効率的な除雪作業を実施してまいります。
 ○ 位置図に示す区間以外においても、降雪状況等を踏まえ、通行止めを行うことがあります。

○雪みち情報は冬のドライブなび中部をご覧ください

冬の道を安心・安全・快適にドライブしましょう。

冬のドライブなび中部

国土交通省中部地方整備局

そんな時のために

名古屋から高山方面に行きたいけど、凍結情報やライブカメラはどこで確認できるんだろう？

中部地域全体の道路規制情報、地域別道路情報、ライブカメラなどの役立つ情報は「冬のドライブなび中部」から簡単にアクセスできます！

便利な冬の道路情報ポータルサイト

冬の「ドライブなび中部」はこんなところが便利！

スマートフォン対応

ライブカメラ
道路の状況をカメラ画像でリアルタイムにチェック！

お役立ち情報いろいろ！

- 道路規制情報
- 地域別道路情報
- 積雪・凍結情報
- 冬装備の備え

https://www.cbr.mlit.go.jp/road/fuyumichi.html

ブックマークしておくとお便利です！

運転中の携帯電話の利用はお控え下さい(運転中に携帯電話を手で保持しての使用は法令違反です)

情報サイトへはこちらから 冬のドライブなび中部



<https://www.cbr.mlit.go.jp/road/fuyumichi.html>

○雪みち情報を各種提供、主な内容は下記

■道路規制情報を確認



規制情報



高速道路

■各事務所のX「旧Twitter」へアクセス



リアルタイム情報



■ライブカメラで現地状況を確認



ライブカメラ

飛騨北部				
A01	A02	A03	A04	A05
中山	橋山(北)	橋山(南)	杉山	東茂住
A06	A07	A08	A09	A10
土	東漆山(北)	東漆山(南)	二ツ屋	割石

■道路の積雪・凍結状況を確認



積雪・凍結情報

彦谷橋 (24.60KP)		12月22日 16時 現在		
一覧表示	データ表示	地点一覧へ戻る		
	実況	1時間後予測	2時間後予測	3時間後予測
積雪深	---		--	
降雪量	---			
気温	-0.2℃	-1.4℃	-1.9℃	-2.3℃
路面状況	乾燥		--	

雪道の安全確保にご理解とご協力をお願いします。



中部地方整備局では、冬期の円滑な道路交通を確保するために、除雪・凍結防止作業に取り組んでいます。

※大雪時には、通行規制や予防的な通行止めを行う場合があります。



○ 高速道路の道路情報

■ 各種ツールで最新の交通状況等を発信しています。お出かけ前にご確認ください。

1. WEBサイトでの情報発信

『 NEXCO中日本 ドライバーズサイト 』

トップ画面に「重要なお知らせ」を掲載しています。



『 高速道路影響情報サイト 』

高速道路各社が発表した通行止め等の情報を集約しています。
P C 版 (<https://ex-ssw.com/>)

2. 雪道ドライブへの備え

『 冬の雪道ドライブガイド 』

雪道を走る前に確認いただきたい情報をまとめています。

<https://www.c-nexco.co.jp/special/snow/>



3. リアルタイムな交通状況

『 iHighway中日本 (アイハイウェイ中日本) 』

全国の高速道路の交通情報をスマートフォンや携帯電話からご確認いただけます。

P C 版 (<https://www.c-ihighway.jp/>)
スマートフォン版 (<https://www.c-ihighway.jp/smp/>)



『 NEXCO中日本 X (旧Twitter) 』

- 名古屋支社 https://twitter.com/c_nexco_nagoya
- 東京支社 https://twitter.com/c_nexco_tokyo
- 八王子支社 https://twitter.com/c_nexco_hachi
- 金沢支社 https://twitter.com/c_nexco_kana



名古屋支社



東京支社



八王子支社



金沢支社

『 みちラジ 』

高速道路の渋滞・事故・通行止めや所要時間情報などを、走行中のお客さまの位置情報をもとに、あらかじめ設定したスマートフォンに明瞭な音声でプッシュ通知によりお知らせする情報通信アプリです。



【iPhoneの方】



【Androidの方】

『 目で見えるハイウェイテレフォン 』

交通情報マップや文字情報で、交通情報や道路気象状況、IC 所要時間、休憩施設混雑情報など高速道路の走行に役立つ情報を提供しています。

<http://c-nexco.highway-telephone.jp/main/>



『 除雪NAVI 』

除雪、凍結防止剤散布、つらら落としの作業箇所を24時間リアルタイムで情報提供するWEBサイトです。

<https://snowcar.vpis.jp/>



【iPhoneの方】



【Androidの方】



最新の道路情報のほか、安全走行の注意点などを発信しています。

【ホームページでの情報発信】 <https://www.nagoya-expressway.or.jp/>

- ・大雪が予測される場合、降雪3日前に降雪予想や通行止め予想を情報発信
- ・通行止め、通行止め解除情報を提供(除雪作業状況、開通見通しを情報提供)



HOME / お知らせ / 12月22日(金)から12月23日(土)頃にかけて降雪が予想されます

お知らせ

2023.12.19 お知らせ NEW

12月22日(金)から12月23日(土)頃にかけて降雪が予想されます

降雪の予想

12月22日(金)から12月23日(土)頃にかけて降雪が予想されます

お客様へのお願い

名古屋高速道路公社では、降雪による速度規制や通行止めの情報を、随時公式ホームページにて提供します。高速道路で1台でも立ち往生車両が発生すると、長時間の渋滞や通行止めにつながる恐れがあるため、冬用タイヤなどの装備を準備すると共に、最新の気象情報や道路交通情報を事前にご確認ください。

【名古屋高速スマートフォンサイト】

<https://nex.nagoya-expressway.or.jp/sp/>

・渋滞箇所や渋滞長、所要時間、通行止めなどの道路交通情報をスマートフォンからご覧いただけます。(試験運用中)



【名古屋高速お客様センター】

電話番号 / 052-919-3200(クイックさんに、まるまる)
営業時間 9:00~19:00(年末年始12/29~1/3を除く)
※降雪により通行止めが発生している場合は、上記営業時間外でも道路交通情報を提供

【名古屋高速ハイウェイテレホン】

24時間対応! 5分ごとに更新
電話番号 / 052-919-3232(自動音声)

【X(旧Twitter)による情報提供】 https://twitter.com/nagoya_exp_info

- ・ホームページと同様に通行止め等の情報を提供
- 通行止め、出入口閉鎖情報



名古屋高速 @nagoya_exp_info · 2021年12月27日

名古屋高速は8:45現在、東海線・一宮線で通行止めを行っています。また入口(高辻・呼続・烏森・東新町・黒川・東別院・名駅・丸の内)及び出口(黒川)閉鎖を実施中です。最新の状況はJARTICホームページをご確認ください。



【防災情報(通行止め)メールサービス】

<https://nex.nagoya-expressway.or.jp/bosai/>

- ・通行止め情報をお客様にお知らせします。
- ・事前に登録いただいたお客様の配信先に、無料でお届けします。
- ・通行止め情報は、路線・時間帯を選択可能です。



【名古屋高速】 通行止め情報

****年**月**日
時分

現在の情報を元に
配信しています。

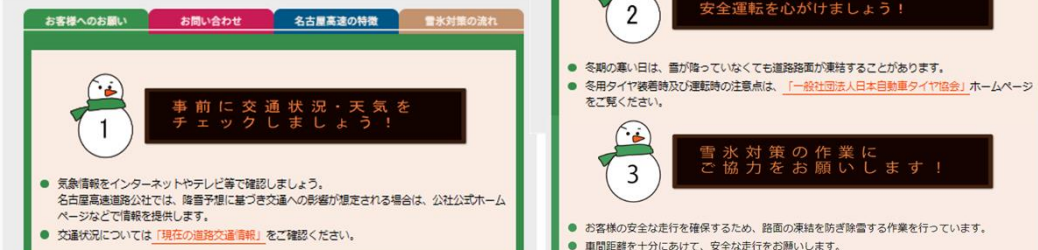
<通行止め発生>
[高速2号東山線(西行)]
**/* **:* 四谷入口

※配信イメージ

【冬期の道路を安全に走行していただくための情報発信】

- ・ホームページトップ画面で、「名古屋高速道路の冬対策」を掲載。
- ・冬期における安全走行の注意点について情報発信しています。

名古屋高速道路の冬対策



お客様へのお願い お問い合わせ 名古屋高速の特徴 雪水対策の流れ

1 事前に交通状況・天気をチェックしましょう!

- 気象情報をインターネットやテレビ等で確認しましょう。名古屋高速道路公社では、降雪予想に基づき交通への影響が想定される場合は、公社公式ホームページなどで情報を提供します。
- 交通状況については「[現在の道路交通情報](#)」をご確認ください。

2 冬用タイヤに履き替え、安全運転を心がけましょう!

- 冬の寒い日は、曇りが続いていなくても道路路面が凍結することがあります。
- 冬用タイヤ装着時及び運転時の注意点は、「[一般社団法人日本自動車タイヤ協会](#)」ホームページをご覧ください。

3 雪水対策の作業にご協力をお願いします!

- お客様の安全な走行を確保するため、路面の凍結を防止除雪する作業を行っています。
- 車間距離を十分に空けて、安全な走行をお願いします。