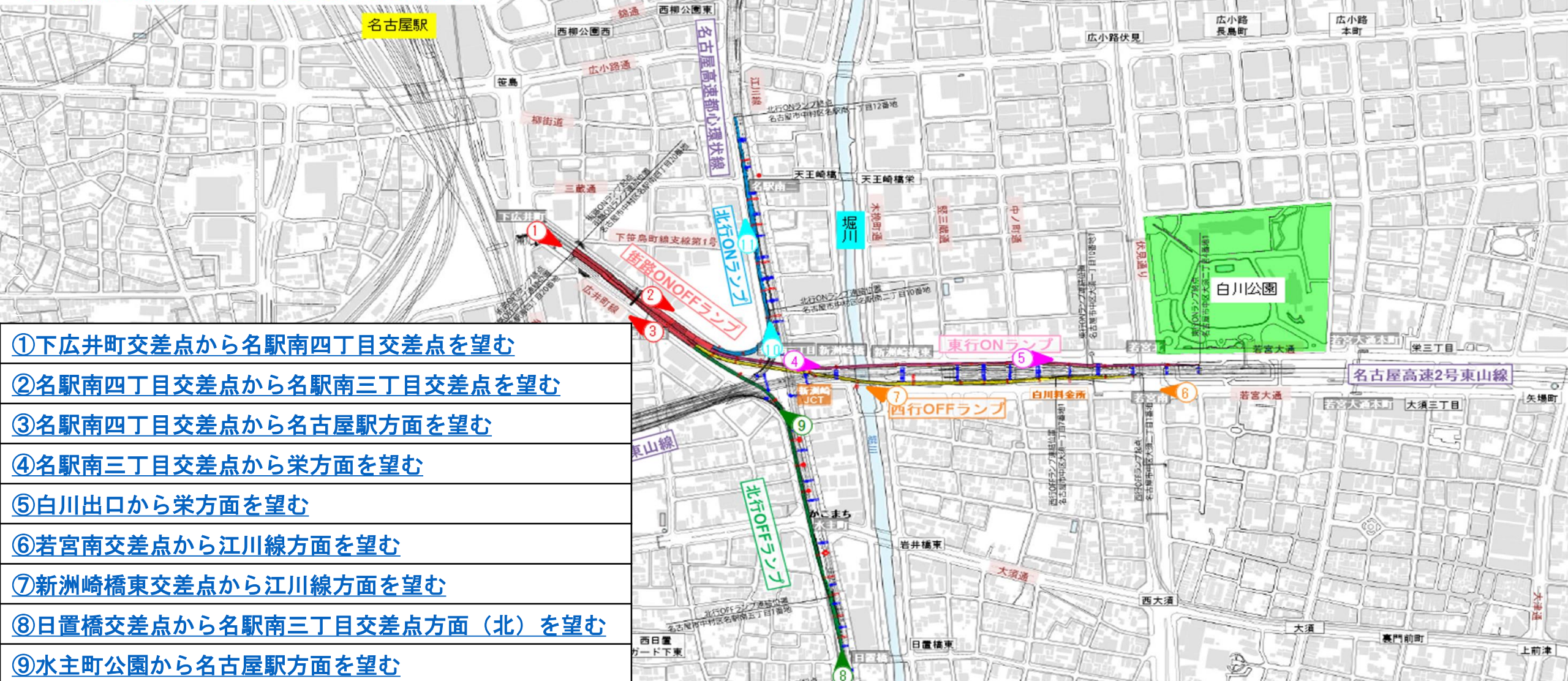


(仮称) 新洲崎出入口 完成イメージ

※下表をクリックすると
その箇所の完成イメージをご覧いただけます。




- | |
|----------------------------|
| ①下広井町交差点から名駅南四丁目交差点を望む |
| ②名駅南四丁目交差点から名駅南三丁目交差点を望む |
| ③名駅南四丁目交差点から名古屋駅方面を望む |
| ④名駅南三丁目交差点から栄方面を望む |
| ⑤白川出口から栄方面を望む |
| ⑥若宮南交差点から江川線方面を望む |
| ⑦新洲崎橋東交差点から江川線方面を望む |
| ⑧日置橋交差点から名駅南三丁目交差点方面（北）を望む |
| ⑨水主町公園から名古屋駅方面を望む |
| ⑩名駅南三丁目交差点から北を望む |
| ⑪市道との交差点から北を望む |

※表示データでは、信号機、標識および樹木等ならびに高速道路遮音壁、料金所は可視化していません。
(街路復旧形態については、今後名古屋市と調整)
※橋脚番号の詳細は[工事ニュース](#)をご覧ください。

①下広井町交差点から名駅南四丁目交差点を望む

赤字：新設構造物

[一覧へ戻る](#)



下広井町線
(南東行)

下広井町線
(北西行)

②名駅南四丁目交差点から名駅南三丁目交差点を望む

赤字：新設構造物

[↪一覧へ戻る](#)



北行ONランプ

街4

下広井町線
(南東行)

名駅南四丁目交差点

③名駅南四丁目交差点から名古屋駅方面を望む

赤字：新設構造物

[一覧へ戻る](#)



下広井町線
(北西行)

名駅南四丁目交差点

④名駅南三丁目交差点から栄方面を望む

緑字：既設構造物
赤字：新設構造物

[←一覧へ戻る](#)



名駅南三丁目交差点



⑤白川出口から栄方面を望む

緑字：既設構造物
赤字：新設構造物

[←一覧へ戻る](#)

東山線

東行ONランプ

白川出口ランプ

東ON11

東ON10

東ON9

若宮大通
(東行)

⑥ 若宮南交差点から江川線方面を望む

緑字：既設構造物
赤字：新設構造物

[一覧へ戻る](#)



⑦新洲崎橋東交差点から江川線方面を望む

緑字：既設構造物
赤字：新設構造物

[←一覧へ戻る](#)



北行OFFランプ

西行OFFランプ

東山線

西OFF8

東ON5

都心環状線

若宮大通
(西行)

新洲崎橋東交差点



⑧日置橋交差点から名駅南三丁目交差点方面（北）を望む

緑字：既設構造物
赤字：新設構造物

都心環状線

[←一覧へ戻る](#)

北行OFFランプ

北OFF1

北OFF2

江川線
(北行)


江川線
(南行)

日置橋交差点

⑨水主町公園から名古屋駅方面を望む

緑字：既設構造物
赤字：新設構造物

[←一覧へ戻る](#)



⑩名駅南三丁目交差点から北を望む

緑字：既設構造物
赤字：新設構造物

[←一覧へ戻る](#)

北行ONランプ


北渡り線

都心環状線

北ON3

江川線
(南行)


江川線
(北行)



⑪市道との交差点から北を望む

緑字：既設構造物
赤字：新設構造物

[一覧へ戻る](#)



都心環状線

北行ONランプ

北ON6

北ON7

←（市道）下広井町線支線第1号

江川線
（北行）