

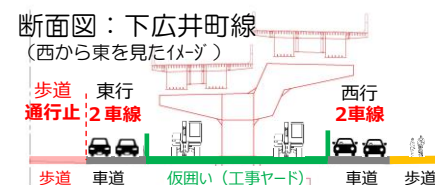
平素より名古屋高速道路事業に格別のご協力を賜り厚く御礼申し上げます。
令和8年1月以降 3ヶ月間の作業予定などをお知らせさせていただきます。

※ 図に記載の工事ヤード、実施期間等は、今後の工事進捗や関係機関との調整等を踏まえて変更する場合があります

作業内容	対象範囲	R8		
		1月	2月	3月
事前家屋調査	江川線 ※名駅南三交差点北側			
・対象家屋等について、日程調整のうえ順次調査させていただきます。				
支障物撤去 工事ヤード整備等	江川線 若宮大通 下広井町線 ：工事ヤード ：通行止め			
【共通事項 (※個別事項は図中をご覧ください)】				
・車道部で終日車線規制 (片側2車線通行) を行っています。				
・一部、 夜間車線規制 (1車線通行) で作業を行う場合があります。				
・乗入に支障となる工事は、事前にご都合をお聞きしながら行います。				
・樹木を撤去する場合は、事前に対象樹木にお知らせを掲示します。				
測量工	江川線 高速本線 (環状線)			
・昼間又は 夜間車線規制 で作業を行います。				
下部工、上部工	各所			
・工事ヤード整備、各種調査が完了した箇所から順次施工していきます。				

新規項目 : 夜間作業あり

- ◆下広井町線 (下広井町 ~ 名駅南三)
- 車道 : 終日車線規制 (片側2車線通行)
 - 北側歩道 : 終日通行止



臨時バス停 ~ R14.3月 (予定)

- 市バス「下広井町三丁目」
- 名鉄バス「下広井」

◆交差点改良工事 (歩道橋撤去含) R7.11 ~
※事業者: ささしまライブ24 総合整備事務所

◆工事ヤード整備
※歩道幅縮小 R8.1 ~ (予定)

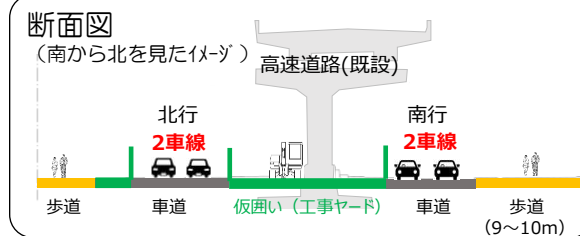
臨時バス停 R8.1月 ~ 2月 (予定)
・市バス「八角堂前」

◆歩道部終日通行止 R8.1 ~ R11 (予定)
迂回のご協力をお願いします

◆車道工事 (車線切替)
※夜間1車線通行あり
東行: R8.1 ~ (予定)

◆歩道部終日通行止 (水主町公園東側) ~ R14.3 (予定)
迂回のご協力をお願いします

◆江川線 (名駅南三 ~ 日置橋)
・車道 (北行・南行とも)
: 終日車線規制 (片側2車線通行)



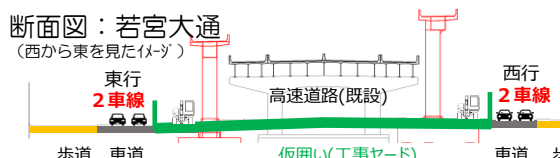
◆歩道幅の縮小 ~ R14.3 (予定)

◆横断歩道幅の縮小 ~ R14.3 (予定)

◆西側横断歩道の閉鎖 ~ R14.3 (予定)

◆横断歩道幅の縮小 R8.2 ~ (予定)

◆若宮大通 (名駅南三 ~ 白川出入口付近)
・車道 : 終日車線規制 (片側2車線通行)



◆堀川西線終日通行止 (車道部・東側歩道部) ~ R14.3 (予定)

◆車道工事 (車線切替、車道幅縮小、埋設管撤去)
※夜間1車線通行あり R8.1 ~ (予定)

引続き沿道の皆様方にはいろいろとご不便をおかけいたしますが、ご理解、ご協力をくださいますようお願い申し上げます。

工事についてお気づきの点などございましたら、お手数ですが下記連絡先までご連絡ください。

(次回の工事ニュースは、令和8年2月末の発行を予定しております)

